



## Island-Krimi

### Es war meine Schuld von Sjöfn Müller Thór

21 x 13 cm, Hardcover, 280 Seiten  
ISBN 978-3-935873-63-5  
5,- €

Agnes hat ihre Schuld bereits gestanden. Nun soll sie mit ihrem jungen Anwalt, Magnus Runarsson den Mordprozess vorbereiten. Während dieser langsam den Fall und seine wortkarge Mandantin kennenlernt, beschleicht ihn das dumpfe Gefühl, dass manche ihrer Aussagen einfach keinen Sinn ergeben. Je mehr er recherchiert, desto argwöhnischer wird er. Unterdessen betet Agnes

in ihrer Gefängniszelle, dass ihr Anwalt den Fall schnell zum Abschluss bringt. Weil sie fest entschlossen ist, ihr verborgenes Geheimnis über den Tod ihrer Tochter zu wahren. Denn sie ist schuldig.

Ein spannendes Psychogramm einer tragischen Mutter-Tochter Beziehung.

### Sjöfn Müller Thór

ist im westlichsten Dorf Europas, in Patreksfjörður, geboren und aufgewachsen. Ein kleines Dorf am Rande der Welt mit zwei Nachbardörfern, die noch kleiner sind; eines davon hinter einem Berg, das zweite zwei Berge weiter. Nach einer glücklichen Kindheit, in der es wichtiger war, Polarlichtern zuzusehen als dem Fernsehen, ging die Autorin mit 16 auf ein Internat. Nach dem Abitur studierte sie Theologie und wurde Pfarrerin. Heute lebt sie mit ihrer Familie in Inden am Nordrand der Eifel.



Gaasterland-Verlag  
Schüller Straße 4  
54584 Jünkerath

mail@gaasterland-verlag.de  
www.gaasterland-verlag.de

© Gaasterland-Verlag 2023/10



### Franz Schensky Helgoländer Fotopionier bei schwerer See Wilhelm Rösing • Hrsg.: Förderverein Museum Helgoland e.V.

28 x 24 cm, Hardcover, 192 Seiten, 111 Abb.,  
ISBN 978-3-935873-71-0 • 29,- €  
Franz Schensky wurde 1871 auf Helgoland geboren. Sein Lebenswerk porträtiert die Insel von der Kaiserzeit bis in die 1950er Jahre. Zu Lebzeiten vielfach ausgezeichnet geriet er in Vergessenheit. Heute gilt er als bahnbrechender Fotopionier und Experten vergleichens Schenskys Bedeutung für das Bild des Nordens und des Meeres mit derjenigen August Sanders für Köln und die Menschen oder sogar mit Ansel Adams Bedeutung für Kalifornien und die Natur.



### Zeitreise über Ostfriesland Die Region zwischen Emden und Wilhelmshaven in alten Luftaufnahmen (1927-38) Hrsg. Matthias Meusch

23 x 30 cm, Hardcover, 128 Seiten, ca. 120 Abb.,  
ISBN 978-3-935873-73-4 • ca. 22,- €  
Ein bislang ungehobener Schatz aus dem Landesarchiv NRW,

in dem dieser Bestand hochwertiger Luftaufnahmen der Zwischenkriegszeit schlummerte, lädt zu einer faszinierenden Zeitreise ein. • **Erscheint Frühjahr 2024**



### Hooge Liebeserklärung an eine Hallig Christiane & Sven von Loga

2. akt. und erweiterte Auflage, 21x 13,8 cm, 80 Seiten, ca. 90 Abb.,  
3 Karten, Broschur, ISBN 978-3-935873-66-6 • 5,50 €  
Tage auf Hallig Hooge können abenteuerlich sein, wenn man weiß, wo es hin geht. Kein Buch voller Fakten und Daten, sondern ein Buch zum


Erleben und zum Verlieben. Kein Buch, das Wert auf Vollständigkeit legt, sondern ein Buch, das dem Besucher den Reiz der Hallig Hooge zeigen will. Denn wer diese versteckten Reize kennen lernt, für den wird die Hallig Hooge zum Liebesobjekt.



### Einladung zur Bergischen Kaffeetafel Kaffeetrinken „met allem dröm on draan“ von Andrea Jungbluth-Zehnpfennig

22 x 16 cm, 96 S., illustriert, Hardcover,  
ISBN 978-3-935873-57-4 • 12,90 €

Köstlicher Kaffee aus scheinbar unerschöpflicher Quelle, frisch gebackene Waffeln und ein reichhaltig gedeckter Tisch, der niemals leer wird – das ist die Bergische Kaffeetafel, die bekannteste kulinarische Spezialität des Bergischen Landes. Als kleiner Leitfaden will Ihnen dieses Buch Anregungen zur Gestaltung Ihrer „eigenen“ Bergischen Kaffeetafel geben.



### Altenberger Sagen & Legenden Hrsg.: Dr. Norbert Orthen Illustrationen: Wolfgang P. Klinkhammer

22 x 14 cm, 96 S., 10 hist. Abb., 27 Illustrationen,  
Hardcover  
ISBN 978-3-935873-28-4 • 5,- €

Dem Leser liegt mit diesem kleinen Buch eine Sammlung von Texten vor, die in ihrer Konzentration auf den Ort Altenberg außergewöhnlich ist und die hofft, zum Verständnis des Ortes und seiner ganz besonderen Geschichte und Atmosphäre beizutragen.



### Wald in Köln 15 Touren durchs Kölner Grün von Franz Josef Becker

20 x 12 cm, 176 Seiten, Flexcover mit Fadenheftung,  
ISBN 978-3-935873-64-2 • 12,90 €

Grün, Grün, Köln ist grün. Fußläufig erfahren wir: Waldgebiete, Parks und Alleen im Kölner Stadtgebiet lassen sich zu stundenlangen Wanderungen miteinander verbinden. Anregend ist: Wir laufen auf flachen Wegen, wandern uns gesund, tun doppelt Gutes für die Umwelt – wir bewegen uns entspannt und lernen die grüne Seite Kölns und den Wert der Naherholung schätzen. Vorteilhaft ist: Start und Ziel der Routen liegen im Tarifgebiet Köln (1b) der Kölner Verkehrsbetriebe.



### Grüngürtel-Rundweg 63 Kilometer in 10 Etappen rund um Köln von Steffi Machnik

20 x 12 cm, 144 Seiten, Flexcover mit Fadenheftung,  
ISBN 978-3-935873-62-8 • 12,90 €

Der Äußere Grüngürtel in Köln, in den 1920er Jahren von Oberbürgermeister Konrad Adenauer und dem aus Hamburg stammenden Stadtplaner Fritz Schumacher auf dem Gelände der ehemaligen preußischen Festungsanlagen geschaffen, ist ein urbanes Grünsystem, das einzigartig in Mitteleuropa ist. Seit 2015 führt der Grüngürtel-Rundweg auf einer Länge von 63 Kilometern durch diesen denkmalgeschützten Landschaftspark.



### Kleine Wolke Molli von Anne Willems

18 x 23 cm, 40 Seiten,  
Hardcover, ISBN 978-3-935873-67-3  
12,90 €

Die „Kleine Wolke Molli“ ist nicht nur ein wunderbares und kommunikatives Vorlesebuch sondern auch ein Mitmachbuch, das dazu anregt die

Welt mit wachen Augen zu entdecken.

Folgen sie Anne Willems' Wolkengeschichte und erleben mit ihren Kindern, wie aus einfachen Wolkengebilden phantasievolle Figuren entstehen, die wunderbare Geschichten erzählen. Für Mädchen und Jungs im Kindergarten- und Grundschulalter.



### Die Kölner Hütte im Rosengarten und das Kölner Haus auf Komperdell von Reinhold Kruse, Hrsg. Sektion Rheinland-Köln e.V., gegr. 1876, des DAV

Format: 25 x 19,5 cm, 230 Seiten, 260 Abb.  
ISBN 978-3-935873-70-3 • 19,90 €

Die Kölner Hütte steht seit 1900 oberhalb von Tiers und Welschnofen in einer Höhe von 2.337 m im Rosengarten, eine Gruppe der Dolomiten, die schon als „Perle Südtirols“ und „Kronjuwel des Alpenbogens“ bezeichnet wurde. Erbaut wurde sie von der 1876 gegründeten Sektion

Rheinland-Köln des damaligen Deutschen und Österreichischen Alpenvereins. Das Lese- und Bilderbuch informiert mit zahlreichen Abbildungen versehen über die ersten rund 25 Jahre dieses Schutzhauses am „Rosengarten“, dem Reich des sagenhaften Königs Laurin. Es zeigt auf, wie die Kölner dorthin kamen und was sich in diesen Jahren rund um die Hütte ereignet hat. Geschichtliches und Unterhaltsames führen zu einem überraschenden Brückenschlag zwischen dem UNESCO-Weltnaturerbe Rosengarten und den Gerolsteiner Dolomiten im UNESCO-Geopark Vulkaneifel in Rheinland-Pfalz.



## Aus Freude am Buch




## GAASTERLAND





Erschienen im Imprint Eifel-Verlag



**Faszination Ahrwein**  
Geliebter Weinbau an der Ahr  
Gestern - Heute - Morgen  
Paul Gieler

23 x 16,5 cm, Hardcover, 256 Seiten  
ISBN 978-3-943123-41-8 • 19,90 €

Paul Gieler entstammt einer Winzerfamilie aus Rech und gilt als einer der besten Kenner des Weinbaus an der Ahr. Leicht verständlich und mitunter humorig vermittelt er ein umfangreiches Wissen über den Wein von der Ahr.



**mosel.**  
Das Magazin für Auskenner  
242 Flusskilometer mal anders erzählt  
Band 2

Carmen Sadowski

29,7 x 21 cm, 112 Seiten, Broschur  
ISBN 978-3-943123-37-1 • 10,- €

Kundenrezension bei Amazon: \*\*\*\*\*  
„Sehr schön geschrieben und tolle Aufnahmen, macht Lust auf Erkundungstour entlang der Mosel. Sollte sich kein Mosel Fan entgehen lassen.“



**Eifelmaare**  
Erkundungen im Herzen der Vulkaneifel

Fotografie: Gabriele Nohn-Steinicke,  
Achim Gaasterland; Text: Bruno P. Kremer  
29 x 22 cm, Hardcover, 160 Seiten, 119 Abb.  
ISBN 978-3-943123-48-7 • 29,- €

Dieser mit einzigartigen und so zuvor nie gesehenen Fotodokumenten opulent ausgestattete Band lädt Sie ein zu ausgedehnten Streifzügen durch die Vulkaneifel zwischen dem Laacher See und den westlichen Randzonen der Maareifel im südlichen Eifeler Trias-Dreieck. Er führt besondere Geotope der Vulkaneifel vor

Augen und erläutert deren Entstehungsgeschichte. Die spektakulären Bilddokumente aus dem gesamten Jahreszyklus reichen von den bedeutenden Fossilfunden im berühmten Eckfelder Maar bis zur geheimnisvollen Flora und Fauna der Jetztzeit.



**Landerlebnis Eifel**  
Loni Liebermann

23 x 16,5 cm, Flexcover Fadenheftung, 160 Seiten,  
ISBN 978-3-943123-43-2 • 16,50 €

Die Eifel neu erleben!

Unterwegs sein heißt, sich zu bewegen – und es ist auch ein Lebensgefühl: offen zu sein für neue Begegnungen und Erfahrungen. Die Eifel ist erstaunlich vielfältig und bietet für jede und jeden etwas. In dieser Landschaft kann man sich finden oder sich in ihrem Zauber verlieren, da sein mit allen Sinnen oder einfach eine gute, erfüllte

Zeit haben! Loni Liebermann entfaltet einen bunten Fächer an spannenden Themen über das Eifelland und gibt dabei zahlreiche Tipps zum Erleben einer einmaligen Landschaft. Vom Krautwisch bis zum sportlichen Landschaftserlebnis, vom alten Brauchtum eines Eierlaufs bis hin zur Bedeutung der Gesteine in der Eifel öffnet sie dem Leser eine facettenreiche Region, charmant beschrieben und reich bebildert.

**Der Rhein in alten Luftaufnahmen**

Hrsg. von Matthias Meusch, in Zusammenarbeit mit dem Landesarchiv NRW

Beide Bände zeigen einen besonderen Fotoschatz aus dem Landesarchiv NRW. Die hochwertigen Schrägluftaufnahmen aus den 1920er- und 1930er-Jahren, überwiegend mit Plattenkameras aufgenommen, entführen auf eine besondere Zeitreise über den Strom.



Teil 1: von Eltville bis Bonn

23 x 30 cm, Hardcover, 176 Seiten, 175 Abb., ISBN 978-3-935873-61-1 • 29,90 €



Teil 2: Kölner Bucht und Niederrhein, von Brühl bis Emmerich

23 x 30 cm, Hardcover, 176 Seiten, ca. 175 Abb., ISBN 978-3-935873-65-9 • 29,90 €




**„Erschießen will ich nicht!“**  
Als Offizier und Christ im totalen Krieg  
Das Kriegstagebuch des Dr. August Töpferwien  
3.9.1939 - 6.5.1945

Herausgegeben von  
Hubert Orłowski und Thomas F. Schneider  
Format: 24 x 16,5 cm, 390 S., gebunden, 2006.  
ISBN 978-3-935873-17-8, uVP 5,- € EUR

Das vorliegende Kriegstagebuch, das die gesamte Zeit des Zweiten Weltkriegs umfasst, erlaubt in weiten Teilen einen außergewöhnlich authentischen Blick auf das Kriegsgeschehen unmittelbar hinter der deutschen Ostfront. Der Autor, ein humanistisch gebildeter Wehrmachtsoffizier, war

dort mit der Organisation und Verwaltung verschiedener deutscher Kriegsgefangenenlager betraut. Mit einem 45min. Radiofeature des DLF auf CD. Unterstützt vom Militärgeschichtlichen Forschungsamt in Potsdam.



**Siebengebirge**

13 Wanderungen auf den Spuren des Vulkanismus

von Sven von Loga

21 x 12,5 cm, 160 Seiten, Flexcover  
mit Fadenheftung  
ISBN 978-3-935873-60-4 • 12,90 €

Dieser Wanderführer ist ein Exkursionsführer, der das Ziel hat, in maßvollen Strecken die Landschaft zu entdecken. Sven von Loga stellt reizvolle Strecken, verknüpft mit großartigen Aussichts panoramen und urigen Steinbrüchen vor. Die Touren laden ein,

Dinge zu beobachten, an denen Sie zuvor vielleicht einfach vorbei gegangen sind, und möchten Sie in die Lage versetzen, Gesteine zu bestimmen und Erkenntnisse über die Entstehung der Landschaft zu gewinnen.



**Kottenforst**  
13 Wanderungen durch eine historische Kulturlandschaft  
von Werner P. D'hein

20 x 12 cm, 128 S., 92 Abb. und 14 Karten, Broschur  
ISBN 978-3-935873-47-5 • 3,99 €

13 Wanderungen, alle angesichts der Geländestruktur leicht zu begehen, hat der Autor ausgewählt. Sie führen in Text und Bild zu den Höhepunkten von Natur und Kultur des Abenteuers Kottenforst. Immer wieder werden historische Zusammenhänge von den Römern bis zur Neuzeit hergestellt, Besonderheiten der vielfältigen Flora

aufgezeigt und bauliche Sehenswürdigkeiten eingehend erläutert. Eine Autorunde zu vier aufwändigen Adelsitzen am Rand des Kottenforstes ergänzt die Tourenvorschläge. Kartenskizzen, Anfahrts- und Einkehrstipps fehlen ebenso wenig wie Adressenmaterial.



**Natur- und Kulturführer Königsforst**  
von Holger Maria Sticht

21 x 13 cm, 128 Seiten, 89 Abb., 10 Karten, Broschur,  
ISBN 978-3-935873-50-5 • 6,80 €

Den einen ist er bekannt als gepflegter Staatsforst, den anderen als grüne Lunge Kölns. Der Königsforst, das Waldgebiet im Drei-Städte-Eck von Köln, Bergisch Gladbach und Rösrath, ist seit dem Jahrtausendwechsel aber vor allem eins: ein Naturschutzgebiet internationaler Anerkennung. Die Inhalte des Natur- und Kulturführers Königsforst

sind an fünf Rundwanderungen ausgerichtet. Auf diese Weise werden komplexe Themen ebenso wie kuriose Geschichten für jeden greifbar und vor Ort anschaulich.




**Natur- und Kulturführer Wahner Heide**  
Die 10 Rundwanderwege  
von Holger Maria Sticht

20 x 12,5cm, 224 Seiten, 14 Karten, 211 Fotos,  
16 Karten, Broschur  
ISBN 978-3-935873-69-7 • 14,90 €

Die Wahner Heide bei Köln ist eines der artenreichsten Heide-, Moor- und Waldgebiete Mitteleuropas. Der Autor, langjähriger Vorsitzender des Bündnisses für die Wahner Heide (heute Bündnis Heideterrasse), beschäftigt sich seit seiner Jugend mit dem ökologischen Kleinod und beschreibt detailliert historische

und naturkundliche Zusammenhänge. Auf den beschriebenen 10 Rundwanderwegen lässt sich die Wahner Heide in all ihren Facetten entdecken und erleben.



**Wahner Heide Karte**

Format: A1, beidseitig bedruckt  
ISBN 978-3-935873-58-1  
5,95 €

In einem Maßstab von 1:12.500 bekommen Sie eine vollständige und detaillierte Übersicht über das Wander-, Rad- und Reitwegenetz, Flur- und Wegenamen sowie über die kulturhistorischen Relikte des Gebiets.